気候変動の影響

温暖化予測データを自治体の適応策に活用

地球規模の温暖化は地域の気象や気候変動にどのような影響を及ぼすのか、この点については、未解決の課題が多数ある。温暖化問題はトップダウンだけでは解決しない、規制的手法や経済的インセンティブに頼るだけでは限界がある。適応策を実効あるものとするためには、住民が自発的に協力し、互いを支え合う中で個々人が日常的な行動を自ら変更することが必要である。

本プロジェクトでは、最新の温暖化予測情報を、自治体による温暖化適応策への立案に活用するため、「地球温暖化予測情報第8巻」(気象庁、2013年)の計算結果を用いて、自治体レベルでの気候変動影響の分析を行った。さらに、自治体が地域気候変動による地域生活への影響をより詳細に解析できるように、温暖化予測データをユーザが　直接利用可能なweb platformを構築した。2014年度より、web platform を通じて気候変動予測情報を適応策の基盤情報として連携している自治体に提供している。

また、我が国では、平成27年度夏頃を目途に、政府全体の総合的、計画的な適応に係る取組を取りまとめた「適応計画」を策定するため検討を進めているところである。その一環として、将来気候の予測において は、気候変動に関する政府間パネル(IPCC) 第5次評価報告書で用いられたRCPのシナリオ(RCP2.6/4.5/6.0/8.5)による、全球気候モデルにおける3種類の積雲対流スキームの適用と合わせ、計19ケース(現在気候3ケース、将来気候16ケース)の計算(予測に含まれる不確実性の程度の評価を含む)が行われた(環境省、2014年)。　現在、その4シナリオ(計19ケース)による計算結果を用いた「気候変動自治体レベル予測」web GIS platformの構築を開始している。

注意:温暖化予測データの利用や解析する為には補正を実施する必要があります。
詳細な利用方法については、慶應義塾大学グリーン社会ICTライフインフラ研究センターまでお問い合わせください。

21世紀末(2076年9月～2096年8月)の月平均気温の変化の例(単位:℃、予測データの補正なし)

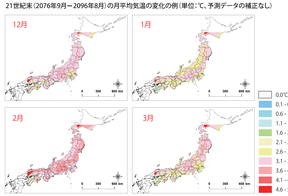

21世紀末(2076年9月～2096年8月)の月降水量の変化比率の例(単位:%、予測データの補正なし)

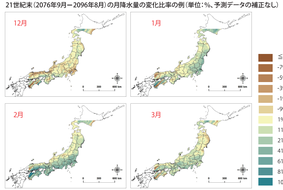

農　業

温暖化対応のためＩＣＴを農業に活用

圃場内のセンシングシステム設置



・ネットワーク接続型センサーによる24時間連続センシングで栽培環境を連続的に把握。温度、湿度、日射量、土壌温度、土壌湿度等
・位置センシングシステムにより作業者が実施する農作業のデータ収集

↓

・圃場内計測データから、生育状況や病害虫を判断
・適切なエネルギーマネジメントによりコストを抑制
・施設栽培での多大なエネルギー消費やCO2発生を低減
・熱中症対策など、農地での健康管理

気象観測・予測データの活用

・短期的な予測の活用:栽培手法に反映。作物の成長や病気等に関するリスクを検討、暖房コスト等の見通しや運転スケジュールの検討など温暖化に対応した作物栽培手法を構築

・中長期での気候予測データ:地域内での地球温暖化による気候変動影響をふまえた栽培施設の立地や構築計画、農地開発等の整備計画の検討、新たに適地となる地域・品種の予測等、温暖化を見据えた計画立案に活用

気候変動による栽培適地の変動　～栗原市におけるイチゴ栽培の試み

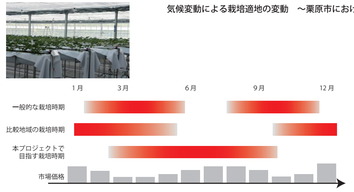

温暖化による気候変動への対応策として
夏期のイチゴ栽培を試行

・従来の産地では夏期のイチゴ栽培は困難
・本来の栽培適正期は春と秋だが、現在は市場ニーズをふまえ12月に出荷のピークがシフト
・市場ニーズは年間を通じて存在
・その他、燃料費、輸送コスト、市場価格など諸条件を考慮し、温暖化をいかして夏期に栽培することが望ましい
・気候分析に基づいた、栽培適正の可視化手法を構築

ICTライフインフラとは

情報化社会ではあらゆるデータがデジタル化され再利用可能となることが重要である。ICTライフインフラは、各分野において各々の効率化のために収集されたデータを、さらに横断的に再活用するためのプラットホームである。

ICTライフインフラシステム　イメージ図

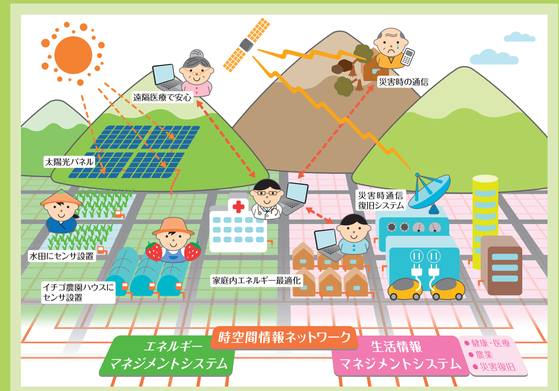

サービス層においては、街づくりや医療、農業等の各分野において計画を立案するユーザが様々な視点で解析を行うためのアプリケーションを提供する。アプリケーションはプログラミング等の知識を有する情報の専門家によって「ICTライフインフラサービスインターフェイス」を使って開発される。

統合解析モジュール層においては、データ解析で一般的に使われる解析手法をモジュールとして提供する。例えば、回帰分析や時間的内挿補間、ジオコーディング、各種クラスタリングアルゴリズムなどである。

また、「ICTライフインフラ」を使用したユーザが発見・開発した手法を同様にツールとして登録するインターフェイスを備える予定である。このことによって、「ICTライフインフラ」をデータ解析のためのナレッジリスキルベースとすることができる。

現在、オープンデータの動きが活発化しており、データそのものの公開は進んでいるが、その解析手法の共有は進んでおらず、専門家が提供する解析結果のみが一人歩きしている。ツール群を蓄もが使える状態にすることによって、情報化社会が抱える大量のデータを、人々の手で解析し、その解析結果を使って現代の問題を正しく解決していく社会基盤を構築する。

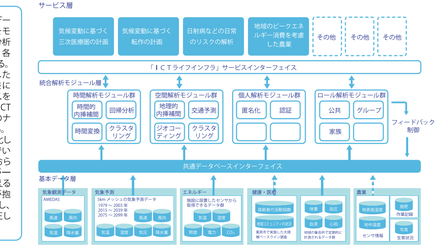

基本データ層においては、「気候変動予測」「気象」「健康医療」「エネルギー」「農業」などの出来る限りきめこまかなデータを蓄積し、解析のためのプラットフォームを提供する。現在は、どんなデータが「4つめの科学的手法」として注目されており、多くのデータを蓄積することに意義が見いだされている。

情報通信システム

通信システムの開発／各種データ統合のためのシステム開発

緊急通信システムの開発

・可搬型の早期情報通信復旧システム
衛星通信を用いて、慣れた人なら5分程度でインターネット接続性を確保できるようなシステムを構築。光ファイバーが切れている市街地、携帯電話が使えない山間部などにも対応可能。

・市民への情報提供システム
エリア限定ワンセグ放送を活用。多くの携帯電話に搭載されているワンセグ放送受信機能を活用して自治体からの情報提供を行うべく、業原市で放送実験を実施。コンテンツの工夫により、コミュニティ醸成のツールとして利用できる可能性。

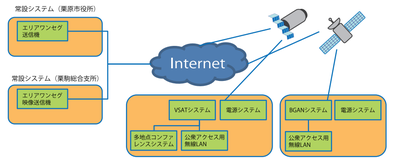

様々な目的で収集されたデータを蓄積し、横断的に解析をするためのプラットホーム構築

複数分野にわたるセンサーデータや国・自治体が提供するオープンデータを格納した統合データベース、それを政策立案に活用するための解析基盤のプロトタイプを開発する。
さらに、EMS、医療、農業、気候変動等の各分野の情報を蓄積・解析する仕組みを構築すると共に、横断的アプリケーションの開発を行う。

自治体情報のデータベース化

市区町村データの収集
・統計であるが市区町村ごとがとれる
・市町村別決算状況調

エクセル、CSVからSQLへの変換
IDの統一
政令指定都市や統廃合などの例外処理
統計分析範囲の外挿補間、内挿補間

Hadoop による大規模データ処理基盤の構築

健康・医療／ソーシャルキャピタル

ソーシャルキャピタル醸成とレジリアンスの向上／ICTを利用した在宅医療

気候変動に対するレジリアンスを高めるためには地域の自治会など小さな単位で住民の間のソーシャルキャピタルを高めることが鍵になる。宮城県栗原市において、住民が定期的に集まり、健康向上を図ることで地域のソーシャルキャピタルと健康度が高まることを実証した。2012年と2014年の春に市の中地区のなかから、人口や地域特性を考慮して選んだ六地区について65歳以上の全住民向けの生活に対する悉皆調査(サンプル数が一万数千人の大規模調査)を行った。

一方、都市部では高齢者の在宅医療のニーズが急増していることのひとつのソリューションとしてウェブカルセンターを活用した高齢者の在宅モニタリングの実証実験を進めている。

「いきいき健康サロン」を実施した地区の三年間の変化

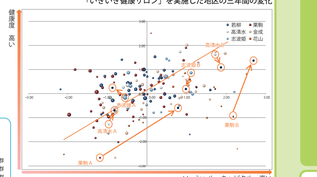

参加者を含む地区全体の３年間の変化。
もともと地域の健康度・ＳＣが低い地区で大きな改善があった。

遠隔医療／サロン参加者の介入前後の健康変化

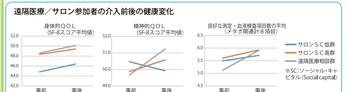

テレビ電話を用いた遠隔医療相談事業については、介入前後の効果検証の結果、特に健康指標について、サロン実施地区と比較して効果が高いことが判明した。

在宅モニタリング実証実験

都市部の在宅医療のニーズが急増する

少子高齢化
医療費・介護費の高騰

地域への復帰が推奨されている

在宅では不安　施設も一杯

在宅モニタリングによるモニタリング
医療介護の情報連携ネットワーク

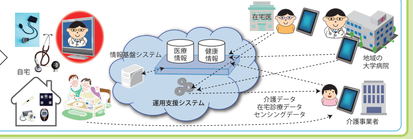

自治体情報

グリーン社会ICTライフインフラを用いて新しい自治体の政策や計画を形成

自治体計画の形成や評価に用いる情報基盤の検討

地域の施設性に適応する自治体の政策や計画体系のあり方、活用される可能性のあるデータや情報基盤などを調査研究した上で、「グリーン社会ICTライフインフラ」を用いて、政策・計画・施策等の改善を示唆する予測性拡大データを活用し、計画体系の質的転換や評価のあり方を示し、実践モデルを提示する。

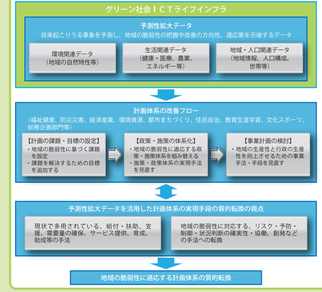

人口減少による地域コミュニティの持続可能性の将来予測

人口減少による地域の脆弱性を示唆するモデルとして、2060年までのコミュニティを形成する自治会(地縁組織)の限界自治会(65歳以上の人口が50%を超えている自治会)の将来予測と相互扶助力(生産年齢人口が支える高齢者の割合)の将来予測から、コミュニティの持続可能性を追求するための政策・計画・施策の質的転換を促す。

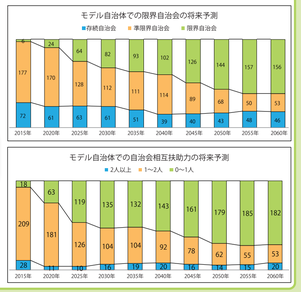

エネルギーマネジメントシステムの開発・運用

通信・センサ技術を利用した建物内のエネルギーマネジメントシステム BEMS・HEMSからCEMSへ

BEMS (Building Energy Management System)

ビルや工場で広く利用
季節・時間帯別に固定的運転パターン

・市役所・図書館等、実験協力自治体の施設を利用してBEMSを構築

・ハイレザーム薬勢（温泉宿泊施設）での取り組み
温泉やプール設備をメインとするレクレーション施設で、熱需要があること、モータ需要があることなど一般的なオフィスビルと異なる。
消費電力が大きい循環ポンプ(冬水質（塩素 濃度）が規定値を満たすように制御を行う。ポンプ制御によりピークカットシフトを行うため、循環停止に伴う水質変化を推定しつつ制御を実施。20%の電力ピークカットに成功しており、システム導入コストをおよそ3年で回収の見込みである。



HEMS (Home Energy Management System)

家庭のエネルギーマネジメントシステム
電力使用量やパターンの表示
ホームネットワークによる家電の制御

・寒冷地向け独自HEMSの構築
実験対象地域において、エアコン・石油ファンヒータ制御を含む、高度なHEMSを16軒に導入した。
冬季実験において快適性アンケート評価値を維持し、CO2排出量を20%削減に成功。

CEMS　(Cluster Energy Management System)

栗原市でのCEMS構築

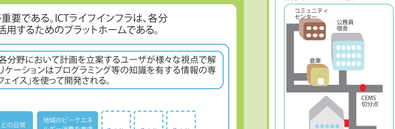

複数建物からなる地域を１つの単位としたエネルギー最適化クラスタ内の電力需給量を調整
電力不足に対して公平に協力して対処する
効率的節電を達成するための包括的な手法

・栗原市での実証実験
それぞれの施設が異なる需要形態を示す地区を選定した
→有益な情報を得ることができる
→CEMSで協調させることによる電力削減効果が大きいと考えられる

・EMSとソーシャルキャピタル
エネルギーマネジメントは、居住者の意思・行動と関係が深い。ソーシャルキャピタルの考え方を導入し、地域における「連帯感」と「エネルギーマネジメントに貢献している自覚」を促進する。
CEMSという単位で扱うことで、各個人や世帯で貢献が目に見える形とし、エネルギーマネジメントに関するソーシャルキャピタルを高める。